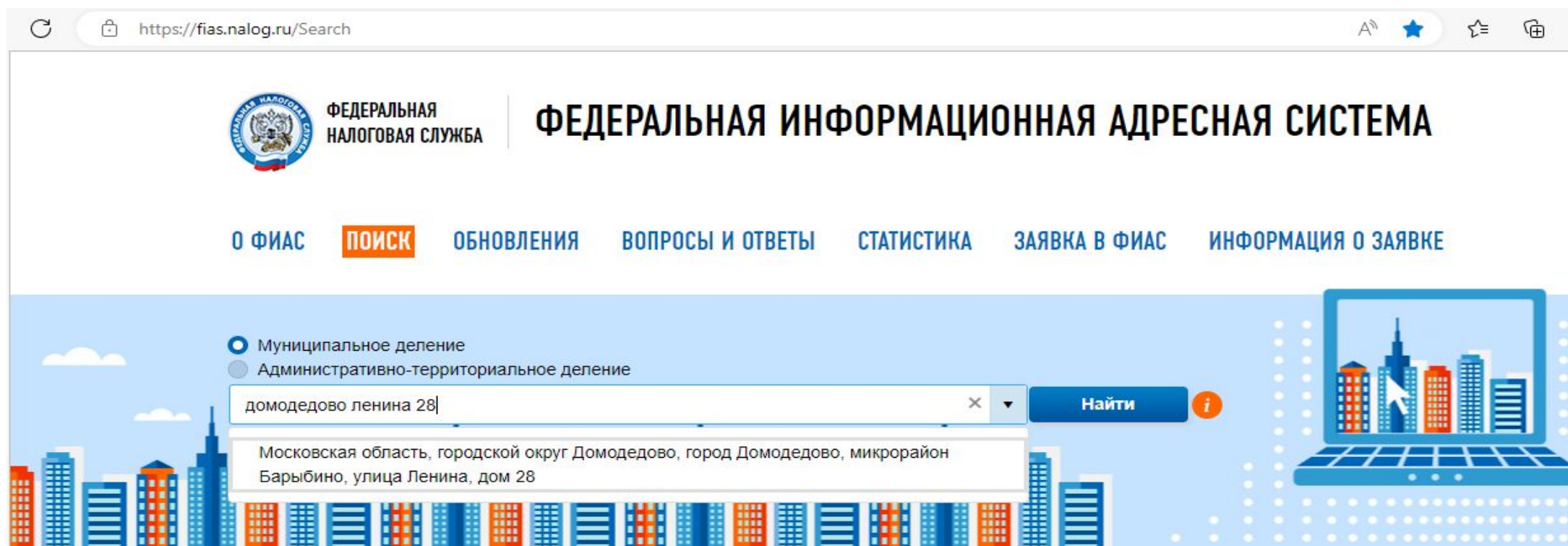


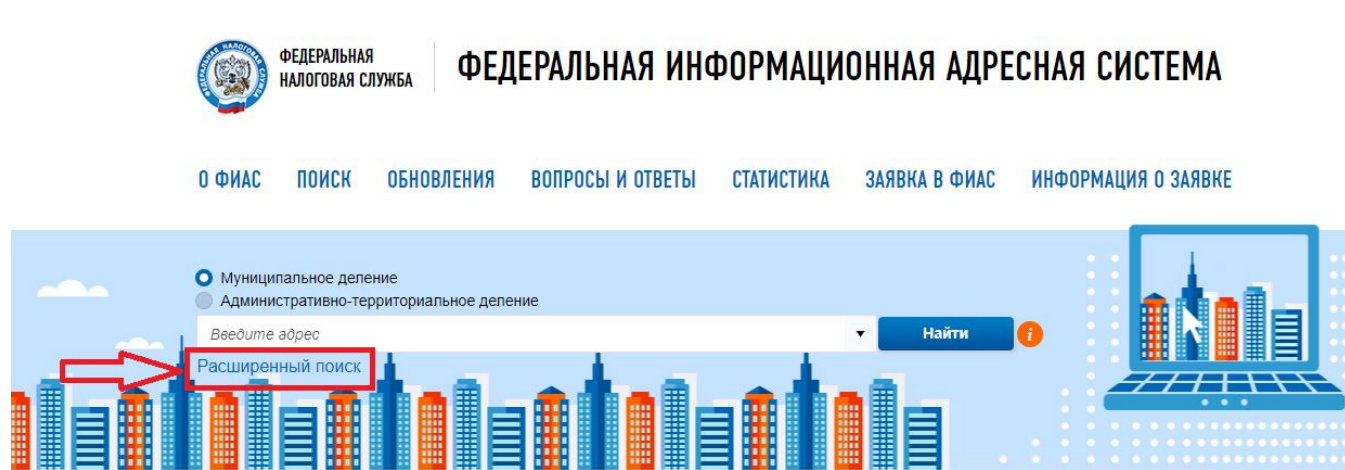
# **Присвоение объекту адресации адреса и аннулирование такого адреса**

**Пошаговая инструкция по заполнению электронной формы заявления на  
региональном портале государственных  
и муниципальных услуг Московской области на сайте [uslugi.mosreg.ru](https://uslugi.mosreg.ru)**

**1. Прежде чем п давать заявление о присвоении адреса объекту адресации и аннулирование накого адреса рекомендуем Вам проверить наличие и актуальность адреса Вашего объекта недвижимости в государственном адресном реестре, воспользовавшись ссылкой <https://fias.nalog.ru/> Для поиска достаточно ввести адрес до номерной части земельного участка или здания и выбрать необходимый элемент из выпадающего списка.**



**Так же при нажатии на "расширенный поиск" можно ввести кадастровый номер объекта недвижимости справа в графе «Кадастровый номер» и нажать "Найти"**



**Хотим обратить Ваше внимание на то, что государственный адресный реестр – это государственный базовый информационный ресурс, содержащий сведения об адресах и о реквизитах документов о присвоении, об изменении, аннулировании адреса.**

**Поэтому актуальный адрес содержится именно в государственном адресном реестре, а не в выписке из ЕГРН**

## 2. В случае, если адрес объект недвижимости в ГАР актуальны , то для изменения сведений в ЕГРН, Вам необходимо обратиться в территориальный орган Федеральной налоговой службы для выписки из ГАР об адресе объекта недвижимости, затем обратиться Росреестр через МФЦ с заявлением об исправлении технической ошибки в записях ЕГРН, приложив копию полученной выписки

https://fias.nalog.ru/Search

История изменения адреса	Просмотреть
Муниципальное деление	Московская область, городской округ Домодедово, город Домодедово, микрорайон Барыбино, улица Ленина, дом 28
Административно-территориальное деление	Московская область, город Домодедово, микрорайон Барыбино, улица Ленина, дом 28
ИФНС ФЛ	5009
ИФНС юл	5009
ОКАТО	46409000000
ОКТМО	46709000001
Почтовый индекс	142060
Уникальный номер адресообразующего элемента в государственном адресном реестре	044d9623-937c-4b45-80f5-380d3d91e431
Уникальный номер реестровой записи	467090000010000004420022000000000
Статус записи	Актуальна
Дата внесения записи	30.04.2020
Дата актуализации записи	14.07.2020
Местоположение	На карте
Нормативный документ	Решение о присвоении (аннулировании) адреса объекта адресации от 30.04.2020 № 1491 (Нормативный документ)

Как получить официальную выписку из ФИАС?

[О ФИАС](#) [ПОИСК](#) [ОБНОВЛЕНИЯ](#) [ВОПРОСЫ И ОТВЕТЫ](#) [СТАТИСТИКА](#) [ЗАЯВКА В ФИАС](#) [ИНФОРМАЦИЯ О ЗАЯВКЕ](#)

### Вопросы и ответы

[О ПОРЯДКЕ ПРИМЕНЕНИЯ ПРАВИЛ ПРИСВОЕНИЯ, ИЗМЕНЕНИЯ И АННУЛИРОВАНИЯ АДРЕСОВ, УТВЕРЖДЕННЫХ ПОСТАНОВЛЕНИЕМ ПРАВИТЕЛЬСТВА РОССИЙСКОЙ ФЕДЕРАЦИИ ОТ 19.11.2014 № 1221](#)

[ОБ АКТУАЛИЗАЦИИ ИНФОРМАЦИИ ОБ АДРЕСЕ, СОДЕРЖАЩЕЙСЯ В ГОСУДАРСТВЕННОМ АДРЕСНОМ РЕЕСТРЕ](#)

[О ПРЕДОСТАВЛЕНИИ СВЕДЕНИЙ, СОДЕРЖАЩИХСЯ В ГОСУДАРСТВЕННОМ АДРЕСНОМ РЕЕСТРЕ](#)

[В каком нормативном правовом документе установлен порядок и способы предоставления сведений из государственного адресного реестра?](#)

[В каком нормативном правовом документе установлен размер платы, взимаемой за предоставление содержащихся в государственном адресном реестре сведений об адресах, на бумажном носителе и за предоставление обобщенной информации?](#)

[В виде какого документа предоставляются сведения, содержащиеся в государственном адресном реестре?](#)

[Каким способом сведения, содержащиеся в государственном адресном реестре, предоставляются заявителю в виде выписки?](#)

Согласно п. 4 Положения о порядке и способах предоставления сведений, содержащихся в государственном адресном реестре, органам государственной власти, органам местного самоуправления, физическим и юридическим лицам, в том числе посредством обеспечения доступа к федеральной информационной адресной системе, утвержденного приказом Министерства финансов Российской Федерации от 24.04.2015 № 68н сведения, содержащиеся в государственном адресном реестре, в виде выписки предоставляются:

- 1) в форме документа на бумажном носителе в территориальном налоговом органе или МФЦ;
- 2) в форме документа на бумажном носителе, который направляется посредством почтового отправления;
- 3) в форме электронного документа, который направляется посредством электронной почты;
- 4) в форме электронного документа, размещенного на портале федеральной информационной адресной системы в сети «Интернет», ссылка на который направляется посредством электронной почты.

[Каким способом сведения, содержащиеся в государственном адресном реестре, предоставляются заявителю в виде обобщенной информации?](#)

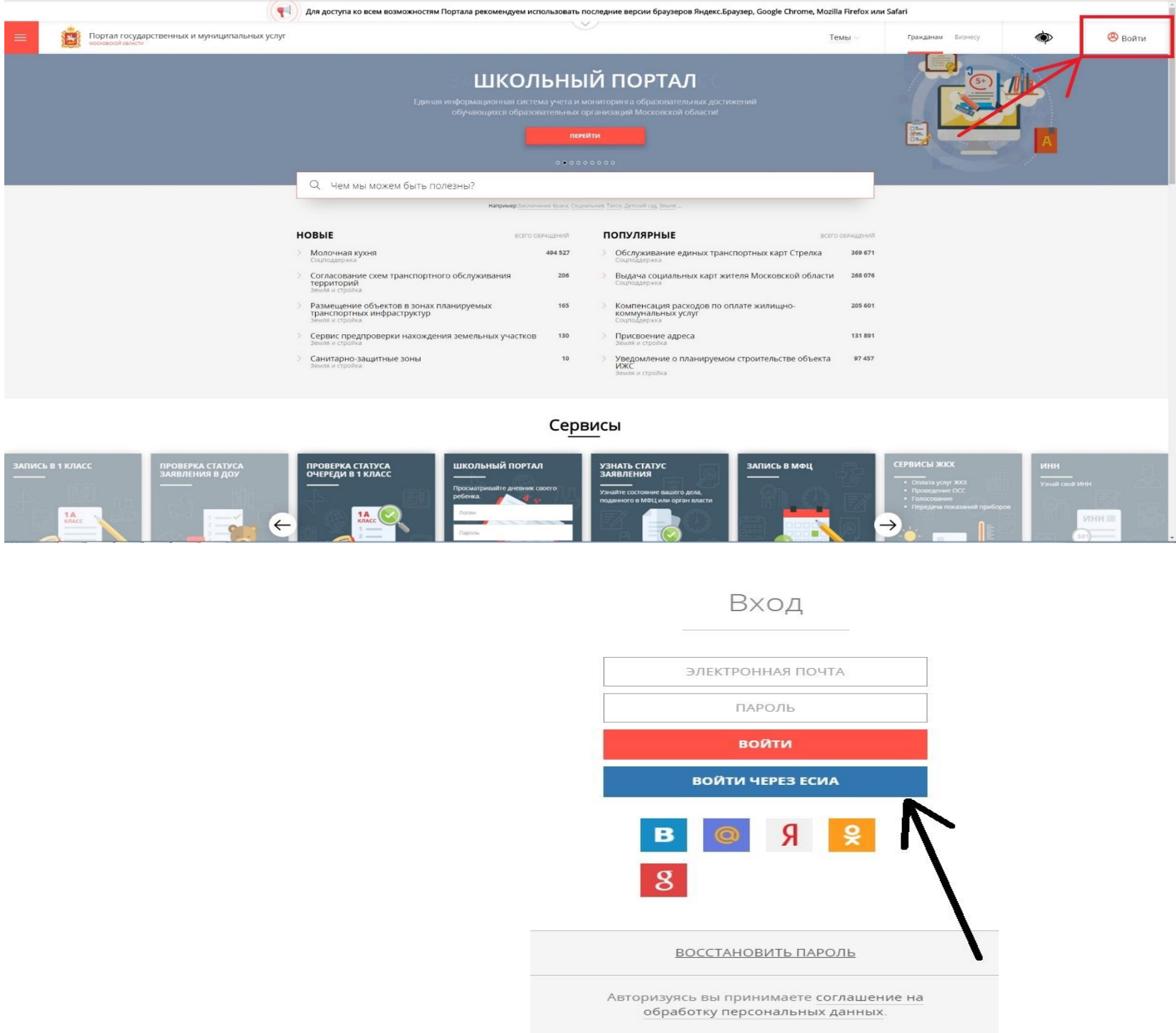
[В течение какого срока территориальный налоговый орган предоставляет сведения, содержащиеся в государственном адресном реестре?](#)

[Каков размер платы, взимаемой за предоставление содержащихся в государственном реестре сведений об адресах в виде выписки?](#)

[Каков размер платы, взимаемой за предоставление содержащихся в государственном реестре сведений об адресах в виде обобщенной информации, полученной в результате обработки содержащихся в государственном адресном реестре сведений об адресах?](#)

**3. В случае если Вы не нашли в ГАР объект недвижимости, Вам подать заявление о присвоении адреса Вашему объекту недвижимости.**

**Для получения услуги нужно войти в личный кабинет (кнопка входа расположена в правом верхнем углу экрана), используя учётную запись единой системы идентификации и аутентификации (ЕСИА).**



4. После входа в личный кабинет, необходимо выбрать услугу. Обращаем Ваше внимание, что услуга по присвоению адреса отображена на главной странице портала, также её возможно найти, набрав в поисковой строке «Присвоение адреса».

5. Необходимо нажать на оглавление услуги для дальнейшего перехода.

The screenshot shows the main page of the 'Единый государственный реестр записи актов гражданского состояния' (Unified State Register of Civil Status Acts) on the Moscow State Services Portal. A search bar at the top contains the text 'присвоение адрес'. Below the search bar, a dropdown menu displays search results. The result 'Присвоение адреса' is highlighted with a red box, and a red arrow points to it from the word 'Сервисы' below. Another red box highlights the 'Присвоение адреса' entry in the search results table, with a red arrow pointing to it from the word 'Сервисы' below. The table lists various services with their counts and categories.

Услуги (1)	Присвоение адреса
Молочная кухня Соцподдержка	494 527
Ослуживание единых транспортных карт Стрелка Соцподдержка	309 871
Согласование схем транспортного обслуживания территорий Земля и стройка	208
Выдача социальных карт жителя Московской области Соцподдержка	268 076
Размещение объектов в зонах планируемых транспортных инфраструктур Земля и стройка	165
Компенсация расходов по оплате жилищно-коммунальных услуг Соцподдержка	205 601
Сервис предпроверки нахождения земельных участков Земля и стройка	130
Присвоение адреса Земля и стройка	131 891
Санитарно-защитные зоны Земля и стройка	10
Уведомление о планируемом строительстве объекта ИЖС Земля и стройка	97 457

Сервисы

ПОРТАЛ ГОСУДАРСТВЕННЫХ И МУНИЦИПАЛЬНЫХ УСЛУГ МОСКОВСКОЙ ОБЛАСТИ

Для доступа ко всем возможностям Портала рекомендуем использовать последние версии браузеров Яндекс.Браузер, Google Chrome, Mozilla Firefox или Safari

Темы Гражданам Бизнесу Корнеев А.В.

ПРОВЕРКА СТАТУСА ОЧЕРЕДИ В 1 КЛАСС ШКОЛЬНЫЙ ПОРТАЛ УЗНАТЬ СТАТУС ЗАЯВЛЕНИЯ ЗАПИСЬ В МФЦ СЕРВИСЫ ЖИХ ИНН ЗАДОЛЖЕННОСТЬ ЗАПИСЬ В 1 КЛАСС

## 6. ПОСЛЕ ВЫБОРА УСЛУГИ ВЫ ПОПАДЁТЕ В МЕНЮ УСЛУГИ, КОТОРОЕ БУДЕТ ВЫГЛЯДЕТЬ СЛЕДУЮЩИМ ОБРАЗОМ.

https://uslugi.mosreg.ru/services/6912

Для доступа ко всем возможностям Портала рекомендуем использовать последние версии браузеров Яндекс.Браузер, Google Chrome, Mozilla Firefox или Safari

Портал государственных и муниципальных услуг  
МОСКОВСКОЙ ОБЛАСТИ

Темы

Гражданам Бизнесу

Корнеев А.В.

← НАЗАД


### ЗЕМЛЯ И СТРОЙКА

#### Присвоение адреса

Мособлархитектура

ВЫБЕРИТЕ МУНИЦИПАЛИТЕТ

Например Дмитров, Истра, Дубна



#### Присвоение адреса объекту адресации и аннулирование такого адреса

Присвоение объекту адресации адреса осуществляется в отношении земельного участка, здания, строения, сооружения, помещения, объектов незавершенного строительства. В рамках рассмотрения заявления принимается решение о присвоении или аннулировании адреса объекта адресации. Результат услуги вносится в Федеральную информационную адресную систему (ФИАС).

Присвоение адреса земельному участку требуется в случаях:

1. Подготовки документации по планировке территории для застроенной и подлежащей застройке территории.
2. Выполнения в отношении земельного участка работ, в результате которых обеспечивается подготовка документов, содержащих необходимые для осуществления государственного кадастрового учета сведения о таком земельном участке, при постановке земельного участка на государственный кадастровый учет.

Присвоение адреса зданиям, сооружениям и объектам незавершенного строительства требуется в случаях:

1. Выдачи (получения) разрешения на строительство здания или сооружения.
2. Выполнения в отношении здания, сооружения и объекта незавершенного строительства работ, в результате которых обеспечивается подготовка документов, содержащих необходимые для осуществления государственного кадастрового учета, или постановка таких объектов на государственный кадастровый учет (в случае, если для

**7. НЕОБХОДИМО ВЫБРАТЬ МУНИЦИПАЛИТЕТ, В КОТОРОМ РАСПОЛОЖЕН ОБЪЕКТ, КОТОРОМУ ВЫ СОБИРАЕТЕСЬ ПРИСВОИТЬ АДРЕС. ПРИ НАЖАТИИ НА ПОИСКОВУЮ СТРОКУ БУДУТ ОТОБРАЖЕНЫ МУНИЦИПАЛИТЕТЫ УКАЗАННЫЕ В РАЙОНАХ. В СЛУЧАЕ ОТСУТСТВИЯ В ПЕРВОМ СЛУЧАЕ ВАШЕГО МУНИЦИПАЛИТЕТА, НЕОБХОДИМО ВЫБРАТЬ «ГОРОДА» И ВЫБРАТЬ НЕОБХОДИМЫЙ.**

## Присвоение адреса

Комитет по архитектуре и градостроительству Московской области

### ВЫБЕРИТЕ МУНИЦИПАЛИТЕТ

Введите название города или района

Районы Города

<b>В</b> Воскресенский район	<b>Л</b> Ленинский район	<b>П</b> Пушкинский район	<b>С</b> Солнечногорский район
<b>Волоколамский район</b>	<b>Лотошинский район</b>	<b>Р</b> Раменский район	<b>Сергиево-Посадский район</b>
	<b>О</b> Одинцовский район		<b>Щ</b> Щелковский район

## Присвоение адреса

Комитет по архитектуре и градостроительству Московской области

### ВЫБЕРИТЕ МУНИЦИПАЛИТЕТ

Введите название города или района

Районы Города

<b>Б</b> Балашиха Бронницы Богородский	<b>И</b> Ивантеевка Истра	<b>М</b> Молодежный Мытищи Можайск	<b>С</b> Серебряные Пруды Ступино Серпухов
<b>В</b> Власиха Восход	<b>К</b> Котельники Красноармейск Кашира Королев Краснознаменск	<b>Н</b> Наро-Фоминск <b>О</b> Орехово-Зуево Озеры	<b>Т</b> Талдомский <b>Ф</b> Фрязино
<b>Д</b> Дубна Дзержинский Долгопрудный Домодедово Дмитровский	<b>Красногорск</b> Коломенский Клин	<b>П</b> Подольск Протвино Павловский Посад	<b>Х</b> Химки <b>Ч</b> Черноголовка Чехов
<b>Е</b> Егорьевск	<b>Л</b> Лосино-Петровский Лобня Луховицы Люберцы Лыткарино Ликино-Дулёво	<b>Пушино</b> <b>Р</b> Росаль Руза Реутов	<b>Ш</b> Шатура Шаховская <b>Э</b> Электросталь Электрогорск
<b>З</b> Зарайск Звенигород	<b>Звездный городок</b>		



## 8. ПОСЛЕ ВЫБОРА МУНИЦИПАЛИТЕТА НАЖМИТЕ КНОПКУ «ПОЛУЧИТЬ УСЛУГУ».

### Присвоение адреса

Воскресенский район

[Изменить муниципалитет](#)

#### ОНЛАЙН СЕРВИС

Подайте заявление через портал, авторизовавшись с помощью подтвержденной учетной записи ЕСИА. В случае, если у Вас отсутствует возможность подачи заявления в электронной форме, Вы можете обратиться с **пакетом документов** в МФЦ Московской области и воспользоваться бесплатным доступом к РПГУ

ПОЛУЧИТЬ УСЛУГУ

СОСТАВ ДОКУМЕНТОВ

#### Присвоение адреса объекту адресации и аннулирование такого адреса

Присвоение объекту адресации адреса осуществляется в отношении земельного участка, здания, строения, сооружения, помещения, объектов незавершенного строительства. В рамках рассмотрения заявления принимается решение о присвоении или аннулировании адреса объекта адресации. Результат услуги вносится в Федеральную информационную адресную систему (ФИАС).

**9. ДАЛЕЕ НЕОБХОДИМО ИЗ ВСПЛЫВАЮЩЕГО СПИСКА ВЫБРАТЬ ПОДУСЛУГУ «ПРИСВОЕНИЕ АДРЕСА» ИЛИ «АННУЛИРОВАНИЕ АДРЕСА».**  
**10. ВЫБРАТЬ ИЗ ВСПЛЫВАЮЩЕГО СПИСКА ОБЪЕКТ, КОТОРОМУ ВЫ СОБИРАЕТЕСЬ ПРИСВОИТЬ АДРЕС.**

### ПОДРОБНАЯ ИНФОРМАЦИЯ

Выберите необходимые параметры

1 Цель вашего обращения Присвоение адреса объекту адресации ▾

2 Подходящий случай Присвоение адреса земельному участку ▾

3 Категория заявителя

4 Кто подает заявление

5 Способ обращения

ЗАПОЛНИТЬ ФОРМУ

ВК

- Присвоение адреса земельному участку
- Присвоение адреса зданию, сооружению, в том числе строительство которых не завершено
- Присвоение адреса помещению
- Присвоение адреса объекту незавершенного строительства
- Присвоение адреса машино-месту

Активация Windows  
Чтобы активировать Windows, перейдите в раздел "Параметры".

### ПОДРОБНАЯ ИНФОРМАЦИЯ

Выберите необходимые параметры

1 Цель вашего обращения Присвоение адреса объекту адресации ▾

2 Подходящий случай

3 Категория заявителя Юридические лица ▾

4 Кто подает заявления Заявитель ▾

5 Способ обращения РПГУ ▾

ЗАПОЛНИТЬ ФОРМУ

ВОСТАНОВИТЬ ЧЕРНОВИК

**В данном примере рассматривается самый частый случай, как присвоение адреса земельному участку, которому ранее не присваивался адрес.**

Выберите необходимые параметры

- 1 Цель вашего обращения Присвоение адреса объекту адресации ▾
- 2 Подходящий случай Присвоение адреса земельному участку ▾
- 3 Категория заявителя Юридические лица ▲  
Юридические лица  
Физические лица  
Индивидуальные предприниматели
- 4 Кто подает заявления
- 5 Способ обращения

ЗАПОЛНИТЬ ФОРМУ

ВОССТАНОВИТЬ ЧЕРНОВИК

**11. ДАЛЕЕ ВЫБРАТЬ  
КАТЕГОРИЮ  
ЗАЯВИТЕЛЯ И КТО  
ПОДАЕТ ЗАЯВЛЕНИЕ ИЗ  
ВСПЛЫВАЮЩИХ  
СПИСКОВ.**

**12. Нажать кнопку  
«заполнить форму».**

Выбери

- 1 Цель вашего обращения Присвоение адреса объекту адресации ▾
- 2 Подходящий случай Присвоение адреса земельному участку ▾
- 3 Категория заявителя Юридические лица ▾
- 4 Кто подает заявления Заявитель ▾
- 5 Способ обращения РПГУ ▾

ЗАПОЛНИТЬ ФОРМУ

ВОССТАНОВИТЬ ЧЕРНОВИК

Срок предоставления



12 рабочих дней

Максимальный срок оказания услуги



1 день

Срок регистрации заявления

1. СОГЛАСИЕ

ТРЕБУЕТСЯ ВАШЕ СОГЛАСИЕ ПО СЛЕДУЮЩИМ ПУНКТАМ:

- Я подтверждаю, что вся представленная информация является достоверной и точной;
- Я несу ответственность в соответствии с действующим законодательством Российской Федерации за предоставление заведомо ложных или неполных сведений;
- Я выражаю свое согласие на необходимое использование и обработку своих персональных данных, в том числе в информационных системах;
- Со сроками оказания государственной услуги ознакомлен;

- Я подтверждаю свое согласие со всеми вышеперечисленными пунктами
- Поля, отмеченные красной звездочкой\*, являются обязательными к заполнению \*

Результат предоставления услуги будет направлен в личный кабинет.  
Дополнительно получить результат на бумажном носителе возможно в любом МФЦ Московской области.

В случае возникновения проблем в ходе оказания услуги Вы можете получить консультацию по телефону +7 (498) 602-30-01, либо по эл. почте [rgu\\_support@mosreg.ru](mailto:rgu_support@mosreg.ru)

< Назад

Далее >

Черновик сохранен  
22.07.2019, 11:39:02

1. СОГЛАСИЕ

ЯВЛЯЮСЬ ПРЕДСТАВИТЕЛЕМ  
ЗАЯВИТЕЛЯ \*

- Да
- Нет

2. ПРЕДСТАВИТЕЛЬ

3. ЗАЯВИТЕЛЬ

4. ЗАЯВЛЕНИЕ

5. ДОКУМЕНТЫ

6. ПРЕДПРОСМОТР

< Назад

Далее >

**13. На этапе «СОГЛАСИЕ» ПОДТВЕРДИТЕ ОБА ПУНКТА НАЖАВ В УКАЗАННЫЕ КВАДРАТЫ, ЗАТЕМ НАЖМИТЕ КНОПКУ «ДАЛЕЕ». На этапе «ПРЕДСТАВИТЕЛЬ», ЕСЛИ ЗАЯВЛЕНИЕ ПОДАЁТ СОБСТВЕННИК ОБЪЕКТА НЕОБХОДИМО ВЫБРАТЬ «НЕТ» И НАЖАТЬ «ДАЛЕЕ».**

1. СОГЛАСИЕ

2. ПРЕДСТАВИТЕЛЬ

3. ЗАЯВИТЕЛЬ

4. ЗАЯВЛЕНИЕ

5. ДОКУМЕНТЫ

6. ПРЕДПРОСМОТР

ЯВЛЯЮСЬ ПРЕДСТАВИТЕЛЕМ  
ЗАЯВИТЕЛЯ \*

Да  
 Нет

ПРЕДСТАВИТЕЛЬ

ЗАПОЛНЕНО

ТИП ПРЕДСТАВИТЕЛЯ \*

Физическое лицо

ФАМИЛИЯ \*

Корнеев

ИМЯ \*

Александр

ОТЧЕСТВО

Владимирович

ИНН

СНИЛС \*

ДОКУМЕНТ, ПОДТВЕРЖДАЮЩИЙ ПОЛНОМОЧИЯ  
ПРЕДСТАВИТЕЛЯ

НЕ ЗАПОЛНЕНО

НАИМЕНОВАНИЕ \*

Не заполнено

СЕРИЯ \*

Не заполнено

НОМЕР \*

Не заполнено

ДАТА ВЫДАЧИ \*

xx.xx.xxxx

ДАТА ОКОНЧАНИЯ ДЕЙСТВИЯ \*

xx.xx.xxxx

ДОКУМЕНТ УДОСТОВЕРЯЮЩИЙ ЛИЧНОСТЬ  
ПРЕДСТАВИТЕЛЯ

ЗАПОЛНЕНО

**14. В случае подачи заявления представителем, необходимо выбрать «Да» и заполнить обязательные поля. Обращаем внимание, поля отмеченные красным будут заполнены автоматически, в случае входа в личный кабинет через ЕСИА**

ДОКУМЕНТ УДОСТОВЕРЯЮЩИЙ ЛИЧНОСТЬ  
ПРЕДСТАВИТЕЛЯ

ЗАПОЛНЕНО

ДОКУМЕНТ \*

Паспорт гражданина РФ

СЕРИЯ \*

НОМЕР \*

ДАТА ВЫДАЧИ \*

КЕМ ВЫДАН \*

КОНТАКТНАЯ ИНФОРМАЦИЯ

НЕ ЗАПОЛНЕНО

ПОЧТОВЫЙ АДРЕС \*

Нажмите, чтобы ввести данные...

ТЕЛЕФОН ДЛЯ СВЯЗИ \*

АДРЕС ЭЛЕКТРОННОЙ ПОЧТЫ \*

< Назад

Далее >

**15. На этапе «Заявитель», многие поля будут заполнены, кроме «почтового адреса» необходимо выбрать район субъекта, в котором проживает заявитель и нажать «Сохранить», после заполнения всех необходимых полей нажать «Далее»**

Субъект Федерации  
Московская обл.

РАЙОН СУБЪЕКТА ФЕДЕРАЦИИ \*

Введите название района федерации

Богородский  
Волоколамский р-н  
Воскресенский р-н  
Дмитровский  
Егорьевский  
Зарайский р-н  
Истринский р-н  
Клин

НОМЕР ДОМА

СТРОЕНИЕ

КОРПУС ДОМА

НОМЕР КВАРТИРЫ

АДРЕС ПРИ ОТСУТСТВИИ В КЛАДР

Сохранить Отмена

ДАННЫЕ ЗАЯВИТЕЛЯ

2. ПРЕДСТАВИТЕЛЬ

3. ЗАЯВИТЕЛЬ

4. ЗАЯВЛЕНИЕ

5. ДОКУМЕНТЫ

6. ПРЕДПРОСМОТР

ТИП ЗАЯВИТЕЛЯ \*  
Физическое лицо

ФАМИЛИЯ \*  
Корнеев

ИМЯ \*  
Александр

ОТЧЕСТВО \*  
Владимирович

ИНН

СНИЛС \*  
131-914-306 29

ДОКУМЕНТ УДОСТОВЕРЯЮЩИЙ ЛИЧНОСТЬ

ДОКУМЕНТ \*  
Паспорт гражданина РФ

СЕРИЯ \*  
38 12

НОМЕР \*  
876292

ДАТА ВЫДАЧИ \*  
07.02.2013

КЕМ ВЫДАН \*  
ОУФМС России по Курской области в

КОНТАКТНАЯ ИНФОРМАЦИЯ

ПОЧТОВЫЙ АДРЕС \*  
Российская Федерация Московская обл. Богородский

ТЕЛЕФОН ДЛЯ СВЯЗИ \*  
+7(967)0410245

АДРЕС ЭЛЕКТРОННОЙ ПОЧТЫ \*  
a.vl.korneev@gmail.com

< Назад **Далее >**

# 16. На этапе «Заявление» необходимо выбрать вид права на объект (например, право собственности), вид объекта (например, земельный участок). Для появления всплывающего списка в поле «Вид права на объект адресации» необходимо нажать на данное поле.

## Присвоение адреса объекту адресации

ЗАПОЛНЕНО НА 67%

1. СОГЛАСИЕ
2. ПРЕДСТАВИТЕЛЬ
3. ЗАЯВИТЕЛЬ
4. **ЗАЯВЛЕНИЕ**
5. ДОКУМЕНТЫ
6. ПРЕДПРОСМОТР

### СВЕДЕНИЯ ОБ ОБЪЕКТЕ АДРЕСАЦИИ

НЕ ЗАПОЛНЕНО

ВИД ПРАВА НА ОБЪЕКТ АДРЕСАЦИИ \*

Выберите

ВИД ОБЪЕКТА АДРЕСАЦИИ \*

Выберите

Право оперативного управления имуществом на объект адресации

Право пожизненно наследуемого владения земельным участком

Право постоянного (бессрочного) пользования земельным участком

Право собственности

Право хозяйственного ведения имуществом на объект адресации

СВЕДЕНИЯ О ПРАВАХ НА ОБЪЕКТ АДРЕСАЦИИ ОТСУТСТВУЮТ В ЕГРН ПО ПРИЧИНЕ ОФОРМЛЕНИЯ ПРАВ ДО 1998 ГОДА \*

Выберите

СВЕДЕНИЯ ОБ ОБЪЕКТЕ АДРЕСАЦИИ (ЗДАНИИ, СООРУЖЕНИИ, ОБЪЕКТЕ НЕЗАВЕРШЕННОГО СТРОИТЕЛЬСТВА)

< Назад

Далее >

## Присвоение адреса объекту адресации

ЗАПОЛНЕНО НА 67%

1. СОГЛАСИЕ
2. ПРЕДСТАВИТЕЛЬ
3. ЗАЯВИТЕЛЬ
4. **ЗАЯВЛЕНИЕ**
5. ДОКУМЕНТЫ
6. ПРЕДПРОСМОТР

### СВЕДЕНИЯ ОБ ОБЪЕКТЕ АДРЕСАЦИИ

НЕ ЗАПОЛНЕНО

ВИД ПРАВА НА ОБЪЕКТ АДРЕСАЦИИ \*

Право собственности

ВИД ОБЪЕКТА АДРЕСАЦИИ \*

- Здание
- Земельный участок
- Объект незавершенного строительства
- Помещение
- Сооружение

ПРИМЕЧАНИЕ

СВЕДЕНИЯ О ПРАВАХ НА ОБЪЕКТ АДРЕСАЦИИ ОТСУТСТВУЮТ В ЕГРН ПО ПРИЧИНЕ ОФОРМЛЕНИЯ ПРАВ ДО 1998 ГОДА \*

Выберите

СВЕДЕНИЯ ОБ ОБЪЕКТЕ АДРЕСАЦИИ (ЗДАНИИ, СООРУЖЕНИИ, ОБЪЕКТЕ НЕЗАВЕРШЕННОГО СТРОИТЕЛЬСТВА)

< Назад

Далее >

17. Далее необходимо указать, имеются ли сведения об объекте в едином государственном реестре недвижимости (ЕГРН), в случае оформления прав после 01.01.1998 выбрать «нет».

18. Основание для подачи зависит от объекта и совершаемых действий, в нашем случае необходимо выбрать «Адрес не присваивался ранее» (данное основание выбирается в случае отсутствия адреса в государственном адресном реестре, а также, если вы не знаете какое основание Вам подходит).

### Присвоение адреса объекту адресации

ЗАПОЛНЕНО НА 50%

- СОГЛАСИЕ
- ПРЕДСТАВИТЕЛЬ
- ЗАЯВИТЕЛЬ
- ЗАЯВЛЕНИЕ**
- ДОКУМЕНТЫ
- ПРЕДПРОСМОТР

#### СВЕДЕНИЯ ОБ ОБЪЕКТЕ АДРЕСАЦИИ

НЕ ЗАПОЛНЕНО

ВИД ПРАВА НА ОБЪЕКТ АДРЕСАЦИИ \*  
Право собственности

ВИД ОБЪЕКТА АДРЕСАЦИИ \*  
 Здание  
 Земельный участок  
 Объект незавершенного строительства  
 Помещение  
 Сооружение

ПРИМЕЧАНИЕ

СВЕДЕНИЯ О ПРАВАХ НА ОБЪЕКТ АДРЕСАЦИИ ОТСУТСТВУЮТ В ЕГРН ПО ПРИЧИНЕ ОФОРМЛЕНИЯ ПРАВ ДО 1998 ГОДА \*

Выберите  
Выберите  
да  
нет

СВЕДЕНИЯ ОБ ОБЪЕКТЕ АДРЕСАЦИИ (ЗДАНИИ, СООРУЖЕНИИ, ОБЪЕКТЕ НЕЗАВЕРШЕННОГО СТРОИТЕЛЬСТВА)

< Назад

Далее >

#### СВЕДЕНИЯ О ЗЕМЕЛЬНОМ УЧАСТКЕ

ЗАПОЛНЕНО

ОСНОВАНИЕ ДЛЯ ПОДАЧИ ЗАЯВЛЕНИЯ (ЗЕМЕЛЬНЫЙ УЧАСТОК) \*

- Образование земельного участка(ов) из земель, находящихся в государственной или муниципальной собственности
- Образование земельного участка(ов) путем выдела из земельного участка
- Образование земельного участка(ов) путем перераспределения земельных участков
- Образование земельного участка(ов) путем раздела земельного участка
- Образование земельного участка путем объединения земельных участков
- Адрес не присваивался ранее

#### ДОПОЛНИТЕЛЬНЫЕ СВЕДЕНИЯ

ЗАПОЛНЕНО

АДРЕСНЫЙ ОРИЕНТИР ОБЪЕКТА \*  
Г. Красногорск, ул. Ленина, участок 30

КАДАСТРОВЫЙ НОМЕР ЗЕМЕЛЬНОГО УЧАСТКА, КОТОРОМУ ПРИСВАИВАЕТСЯ АДРЕС (ПРИ НАЛИЧИИ)  
50:08:0020202:256

СВЕДЕНИЯ ОБ ОБЪЕКТЕ АДРЕСАЦИИ (ЗДАНИИ, СООРУЖЕНИИ, ОБЪЕКТЕ НЕЗАВЕРШЕННОГО СТРОИТЕЛЬСТВА)

< Назад

Далее >



**19. Далее необходимо указать адресный ориентир объекта (указать адрес, под которым Вы знаете свой объект).**

**20. Укажите кадастровый номер Вашего объекта. Обращаем внимание, что данное поле является необязательным, однако необходимо обязательно указывать кадастровый номер при наличии!!!**

**21. После заполнения указанных полей нажмите кнопку «Далее».**

СВЕДЕНИЯ О ЗЕМЕЛЬНОМ УЧАСТКЕ ЗАПОЛНЕНО

ОСНОВАНИЕ ДЛЯ ПОДАЧИ ЗАЯВЛЕНИЯ (ЗЕМЕЛЬНЫЙ УЧАСТОК) \*

- Образование земельного участка(ов) из земель, находящихся в государственной или муниципальной собственности
- Образование земельного участка(ов) путем выдела из земельного участка
- Образование земельного участка(ов) путем перераспределения земельных участков
- Образование земельного участка(ов) путем раздела земельного участка
- Образование земельного участка путем объединения земельных участков
- Адрес не присваивался ранее

ДОПОЛНИТЕЛЬНЫЕ СВЕДЕНИЯ ЗАПОЛНЕНО

АДРЕСНЫЙ ОРИЕНТИР ОБЪЕКТА \* Г. Красногорск, ул. Ленина, участок 30

КАДАСТРОВЫЙ НОМЕР ЗЕМЕЛЬНОГО УЧАСТКА, КОТОРОМУ ПРИСВАИВАЕТСЯ АДРЕС (ПРИ НАЛИЧИИ) 50:08:0020202:256

СВЕДЕНИЯ ОБ ОБЪЕКТЕ АДРЕСАЦИИ (ЗДАНИИ, СООРУЖЕНИИ, ОБЪЕКТЕ НЕЗАВЕРШЕННОГО СТРОИТЕЛЬСТВА) >

< Назад

Далее >

**Документы, необходимые для предоставления государственной услуги.**

1.  удостоверяющий личность Заявителя (в случае обращения представителем Заявителя). В случае подачи запроса представителем Заявителя с использованием учетной записи  личность считается подтвержденной и предоставление документа, подтверждающего личность не требуется
2.  документ, подтверждающий полномочия представителя Заявителя (в случае обращения представителя Заявителя).
3.  равноудостоверяющий документ на объект адресации.
4.  документы, на основании которых проводятся кадастровые работы или комплексные кадастровые работы в отношении соответствующего объекта недвижимости, являющегося объектом адресации (в случае обращения в отношении объекта адресации кадастровым инженером).

**Справка:** Дополнительные документы предоставляются в зависимости от ситуации, необходимо обращать внимание на наличие \*- звездочки к полю.

**Примечание:** графическая часть расположена на следующей странице.

# 22.



,



**ЗАПОЛНЕНО НА 100%**

В случае необходимости прикрепления нескольких документов, Вам потребуется собрать их в архив и прикрепить к соответствующему документу. Вы можете воспользоваться [инструкцией по архивации документов](#).

**СХЕМА РАСПОЛОЖЕНИЯ ОБЪЕКТА АДРЕСАЦИИ НА КАДАСТРОВОМ ПЛАНЕ ИЛИ КАДАСТРОВОЙ КАРТЕ СООТВЕТСТВУЮЩЕЙ ТЕРРИТОРИИ**

Справка по работе в...  
2.55Мб Файл загружен! ✕

< НазадДалее >

Активация Windows

<b>ВИД ОБЪЕКТА АДРЕСАЦИИ</b>	Земельный участок
<b>СВЕДЕНИЯ О ПРАВАХ НА ОБЪЕКТ АДРЕСАЦИИ ОТСУТСТВУЮТ В ЕГРН (ПРАВА ОФОРМЛЕНЫ ДО 1998 ГОДА)</b>	Да
<b>СВЕДЕНИЯ О ЗЕМЕЛЬНОМ УЧАСТКЕ</b> <span style="float: right;">▼</span>	
<b>ОСНОВАНИЯ ДЛЯ ПОДАЧИ ЗАЯВЛЕНИЯ (ЗЕМЕЛЬНЫЙ УЧАСТОК)</b>	Адрес не присваивался ранее
<b>ДОПОЛНИТЕЛЬНЫЕ СВЕДЕНИЯ О ЗЕМЕЛЬНОМ(ЫХ) УЧАСТКЕ(АХ)</b> <span style="float: right;">▼</span>	
<b>КАДАСТРОВЫЙ НОМЕР ЗЕМЕЛЬНОГО УЧАСТКА, КОТОРОМУ ПРИСВАИВАЕТСЯ АДРЕС (ПРИ НАЛИЧИИ)</b>	23:51:3514654:163366
<b>АДРЕСНЫЙ ОРИЕНТИР ОБЪЕКТА</b>	Бопроамтрпвпа
<b>СХЕМА РАСПОЛОЖЕНИЯ ОБЪЕКТА АДРЕСАЦИИ НА КАДАСТРОВОМ ПЛАНЕ ИЛИ КАДАСТРОВОЙ КАРТЕ СООТВЕТСТВУЮЩЕЙ ТЕРРИТОРИИ</b>	<span style="background-color: #008000; color: white; padding: 2px 5px;">Приложен</span>

Активация Windows  
Чтобы активировать Windo  
раздел "Параметры".

23. На экране появится сообщение с номером заявления, в личном кабинете вы сможете отслеживать работу по Вашему заявлению, а также крайний срок рассмотрения заявления

## Сообщение

Ваше заявление подано успешно!

Заявлению присвоен номер:

**P001-1513827309-26609025**

Подробная информация о статусе рассмотрения заявления доступна в Личном кабинете в разделе «Заявления».

Ок

Рег. номер	Наименование	Дата	Статус	Оценить
P001-1513827309-26609025	ЗАЯВЛЕНИЕ НА ПРИСВОЕНИЕ АДРЕСА ОБЪЕКТАМ НЕДВИЖИМОСТИ	25.07.2019 18:10	Принято ведомством	
<a href="#">СВЕРНУТЬ ИНФОРМАЦИЮ ↑</a>				
Услуга будет оказана не позднее		12.08.2019		
ПРОЦЕСС ОКАЗАНИЯ УСЛУГИ:				
①	Принято ведомством	25.07.2019 18:09		
Услуга будет оказана не позднее		12.08.2019		